



Número: **5000825-58.2020.4.03.6135**

Classe: **PROCEDIMENTO COMUM CÍVEL**

Órgão julgador: **1ª Vara Federal de Caraguatatuba**

Última distribuição : **11/09/2020**

Valor da causa: **R\$ 198.750,00**

Assuntos: **Agências/órgãos de regulação**

Segredo de justiça? **NÃO**

Justiça gratuita? **NÃO**

Pedido de liminar ou antecipação de tutela? **SIM**

Partes		Procurador/Terceiro vinculado	
MUNICIPIO DE ILHABELA (AUTOR)			
AGENCIA NACIONAL DO PETROLEO, GAS NATURAL E BIOCOMBUSTIVEIS (REU)			
FUNDACAO INSTIT BRAS DE GEOGRAFIA E ESTATISTICA IBGE (REU)			
MUNICIPIO DE CARAGUATATUBA (REU)			
MUNICIPIO DE SAO SEBASTIAO (REU)			
Documentos			
Id.	Data da Assinatura	Documento	Tipo
48585609	09/04/2021 01:31	PJE 5000825-58.2020.4.03.6135 - Anexo - Imagens ilustrativas	Outros Documentos



09/04/2021

Número: **5000825-58.2020.4.03.6135**

Classe: **PROCEDIMENTO COMUM CÍVEL**

Órgão julgador: **1ª Vara Federal de Caraguatatuba**

Última distribuição : **11/09/2020**

Valor da causa: **R\$ 198.750,00**

Assuntos: **Agências/órgãos de regulação**

Segredo de justiça? **NÃO**

Justiça gratuita? **NÃO**

Pedido de liminar ou antecipação de tutela? **SIM**

Partes		Procurador/Terceiro vinculado	
MUNICIPIO DE ILHABELA (AUTOR)			
AGENCIA NACIONAL DO PETROLEO, GAS NATURAL E BIOCOMBUSTIVEIS (REU)			
FUNDACAO INSTIT BRAS DE GEOGRAFIA E ESTATISTICA IBGE (REU)			
MUNICIPIO DE CARAGUATATUBA (REU)			
MUNICIPIO DE SAO SEBASTIAO (REU)			
Documentos			
Id.	Data da Assinatura	Documento	Tipo
48585607	09/04/2021 00:53	PJe 5000825-58.2020.4.03.6135 - Imagens ilustrativas	Outros Documentos



IMAGENS EXEMPLIFICATIVAS ACOSTADOS AOS AUTOS RELATIVAS À “REVISÃO DAS LINHAS GEODÉSICAS QUE DEFINEM A COSTA DOS MUNICÍPIOS DE SÃO SEBASTIÃO E ILHABELA”:



Figura 1: Croqui com as áreas

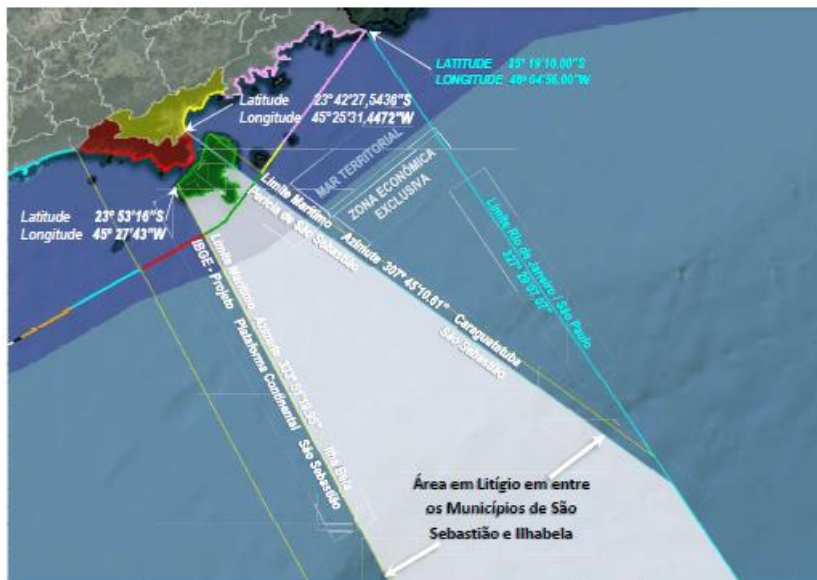


Figura 4.3.2 - Representação cartográfica sobre a superfície geodésica da área em litígio entre o Município de São Sebastião e o Município de Ilhabela (Período de São Sebastião) no Mar Territorial e Zona Econômica Exclusiva.



Assinado eletronicamente por: GUSTAVO CATUNDA MENDES - 09/04/2021 00:53:20
<https://pje1g.trf3.jus.br:443/pje/Processo/ConsultaDocumento/listView.seam?x=21040900532057400000043847608>
 Número do documento: 21040900532057400000043847608

Num. 48585607 - Pág. 1



Assinado eletronicamente por: GUSTAVO CATUNDA MENDES - 09/04/2021 01:31:03, GUSTAVO CATUNDA MENDES - 09/04/2021 01:30:50
<https://pje1g.trf3.jus.br:443/pje/Processo/ConsultaDocumento/listView.seam?x=21040901310367200000043847608>
 Número do documento: 21040901310367200000043847608

Num. 48585609 - Pág. 2

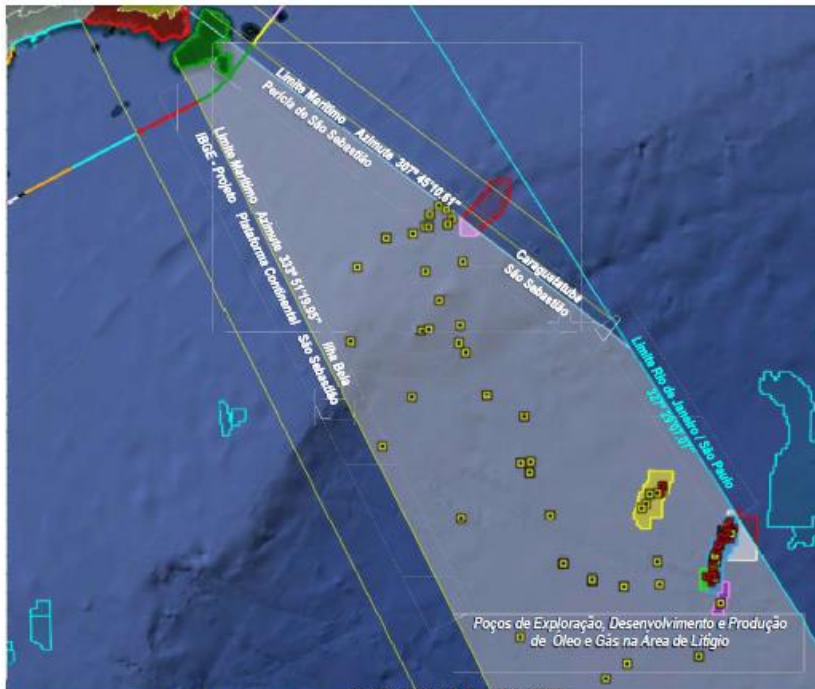


Figura 4.5.1 - Representação cartográfica dos Poços de Exploração, Desenvolvimento e Produção de Óleo ou Gás concedidos pela Agência Nacional de Petróleo às Operadoras, localizados em área de litígio entre o Município de São Sebastião e o Município de Ilhabela. Foram identificados 101 Poços de Exploração (círculos em amarelo), Desenvolvimento e Produção (círculos em vermelho) na Área de Litígio.

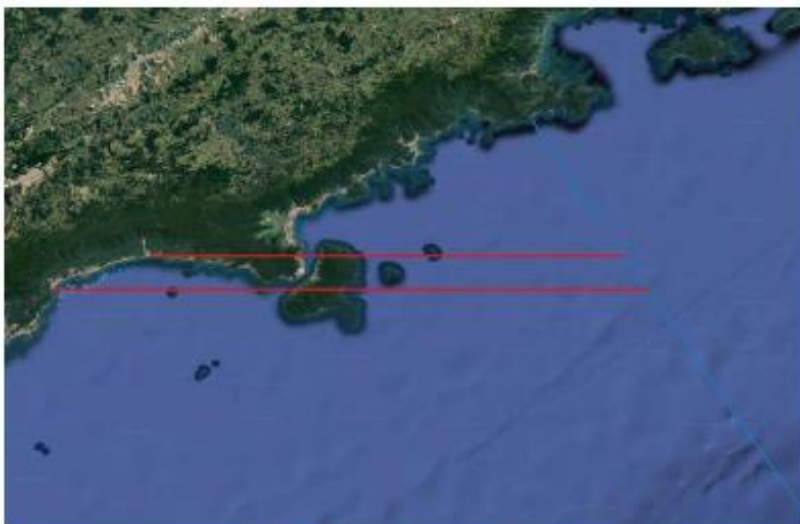


Figura 2: Paralelas de Bertioqa



Assinado eletronicamente por: GUSTAVO CATUNDA MENDES - 09/04/2021 00:53:20
<https://pje1g.trf3.jus.br:443/pje/Processo/ConsultaDocumento/listView.seam?x=21040900532057400000043847606>
 Número do documento: 21040900532057400000043847606

Num. 48585607 - Pág. 2



Assinado eletronicamente por: GUSTAVO CATUNDA MENDES - 09/04/2021 01:31:03, GUSTAVO CATUNDA MENDES - 09/04/2021 01:30:50
<https://pje1g.trf3.jus.br:443/pje/Processo/ConsultaDocumento/listView.seam?x=21040901310367200000043847608>
 Número do documento: 21040901310367200000043847608

Num. 48585609 - Pág. 3

Campo	Município	PMC ANTERIOR	PMC ATUALIZADO
BACALHAU	SÃO SEBASTIÃO	0,00%	50,00%
	ILHABELA	100,00%	50,00%
BACALHAU NORTE	CANANÉIA	29,36%	29,36%
	SÃO SEBASTIÃO	0,00%	35,32%
	ILHABELA	70,64%	35,32%
LAPA	SÃO SEBASTIÃO	0,00%	50,00%
	ILHABELA	100,00%	50,00%
MEXILHÃO	PERUÍBE	15,40%	15,40%
	IGUAPE	34,60%	34,60%
	CARAGUATATUBA	26,28%	30,74%
	SÃO SEBASTIÃO	0,00%	3,18%
	ILHABELA	15,26%	7,63%
	UBATUBA	8,46%	8,46%
NORDESTE DE SAPINHOÁ	RIO DE JANEIRO	34,16%	34,16%
	SÃO SEBASTIÃO	0,00%	32,92%
	ILHABELA	65,84%	32,92%
NOROESTE DE SAPINHOÁ	SÃO SEBASTIÃO	0,00%	50,00%
	ILHABELA	100,00%	50,00%
SAPINHOÁ	SÃO SEBASTIÃO	0,00%	49,91%
	ILHABELA	99,82%	49,91%
	RIO DE JANEIRO	0,18%	0,18%
SUDOESTE DE SAPINHOÁ	SÃO SEBASTIÃO	0,00%	50,00%
	ILHABELA	100,00%	50,00%
SUL DE SAPINHOÁ	SÃO SEBASTIÃO	0,00%	50,00%
	ILHABELA	100,00%	50,00%

(Fonte: **Nota Técnica n. 001/2020/DGC – IBGE** – fl. 32 e ss. – ID 38515167, **Parecer da ENGEO/Município de São Sebastião** – fl. 523 – ID 40658702 e **Ofício n. 212/2021/SPG/ANP-RJ-e, de 16/03/2021** – Fl. 720 – ID 48078909).



Assinado eletronicamente por: GUSTAVO CATUNDA MENDES - 09/04/2021 00:53:20
<https://pje1g.trf3.jus.br:443/pje/Processo/ConsultaDocumento/listView.seam?x=21040900532057400000043847606>
 Número do documento: 21040900532057400000043847606

Num. 48585607 - Pág. 3



Assinado eletronicamente por: GUSTAVO CATUNDA MENDES - 09/04/2021 01:31:03, GUSTAVO CATUNDA MENDES - 09/04/2021 01:30:50
<https://pje1g.trf3.jus.br:443/pje/Processo/ConsultaDocumento/listView.seam?x=21040901310367200000043847608>
 Número do documento: 21040901310367200000043847608

Num. 48585609 - Pág. 4